
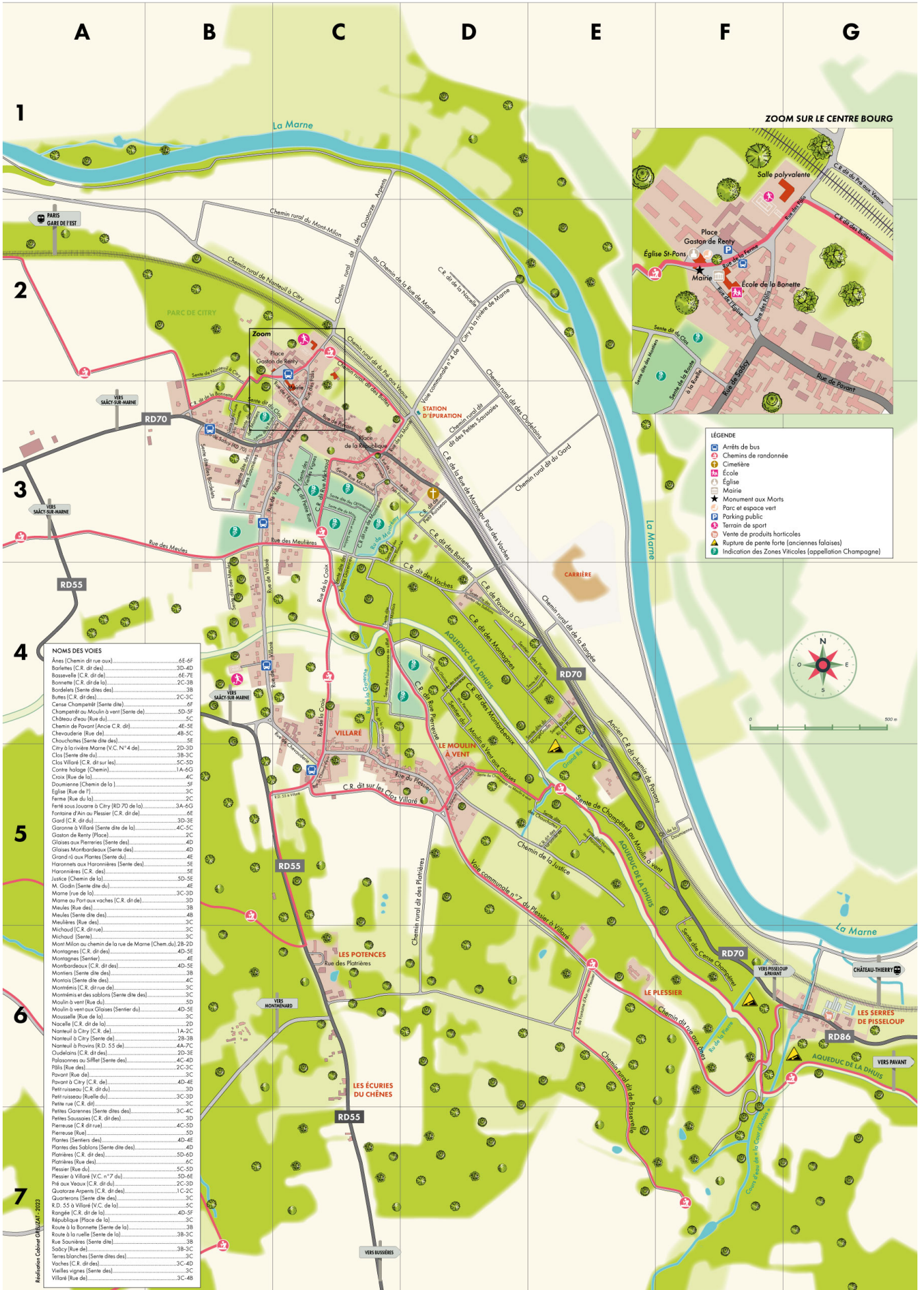


Accueil / Votre commune / Situation géographique

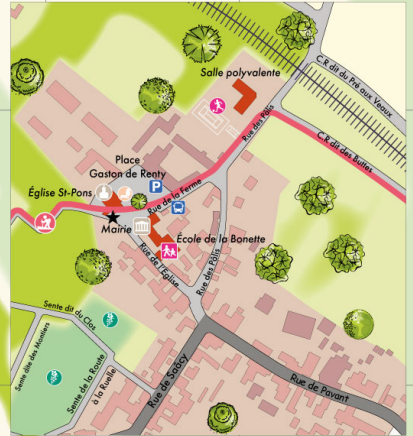
SITUATION GÉOGRAPHIQUE



COMMUNE DE CITRY



ZOOM SUR LE CENTRE BOURG



- LÉGENDE**
- Arrêts de bus
 - Chemins de randonnée
 - Cimetière
 - École
 - Église
 - Mairie
 - Monument aux Morts
 - Parc et espace vert
 - Parking public
 - Terrain de sport
 - Vente de produits horticoles
 - Rupture de pente forte (anciennes falaises)
 - Indication des Zones Viticoles (appellation Champagne)

NOMS DES VOIES

Anes (Chemin dit rue aux)	06-0F
Barillettes (C.R. dit des)	3D-4D
Bassettelle (C.R. dit de)	06-7F
Bonneville (C.R. dit de la)	2C-3B
Bordelèdes (Sentier dices des)	3B
Buines (C.R. dit des)	3C-3C
Census Champenois (Sentier dices)	0F
Champenois ou Moulin à vent (Sentier de)	5D-5F
Château d'eau (Rue du)	3C
Chemin de Pavant (Ancien C.R. dit)	4E-5E
Chevaudière (Rue des)	4B-5C
Chouchettes (Sentier dices des)	5E
Citry à la rivière Marne (V.C. N°4 de)	2D-3D
Clos (Sentier dices du)	3B-3C
Clos Villard (C.R. dit sur les)	5C-5D
Contre l'usage (Chemin)	1A-6G
Croix (Rue de la)	4C
Doumienne (Chemin de la)	5F
Eglise (Rue de l')	3C-3C
Ferme (Rue de la)	2C
Fente sous Jouarre à Citry (RD 70 de la)	3A-6G
Fontaine d'ain ou Plessier (C.R. dit de)	4F
Gard (C.R. dit du)	3D-3E
Garonne à Villard (Sentier dices de la)	4C-5C
Gaston de Renty (Place)	2C
Glaives aux Pierrières (Sentier dices)	4D
Glaives Montbardeux (Sentier dices)	4D
Grandit ou Planes (Sentier de)	4E
Haronnaises aux Haronnaises (Sentier dices)	5E
Haronnaises (C.R. des)	5E
Justice (Chemin de la)	5D-5E
M. Gode (Sentier dices du)	4E
Marne (Rue de la)	3C-3D
Marne ou Port aux vaches (C.R. dit de)	3D
Meules (Rue des)	4B
Meules (Sentier dices des)	3C
Michoud (C.R. dit des)	3C
Michoud (Sentier)	3C
Mont Milon ou chemin de la rue de Marne (Chemin du)	2B-2D
Montagnes (C.R. dit des)	4D-5E
Montagnes (Sentier)	4E
Montbardeux (C.R. dit des)	4D-5E
Montiers (Sentier dices des)	3B
Morris (Sentier dices des)	4C
Morméris (C.R. dit rue de)	3C
Morméris et des sablons (Sentier dices des)	3C
Moulin à vent (Rue du)	3D
Moulin à vent aux Glaives (Sentier du)	4D-5E
Mousselle (Rue de la)	3C
Napette (C.R. dit de)	3D
Nanveuil à Citry (C.R. des)	1A-2C
Nanveuil à Citry (Sentier dices)	2B-3B
Nanveuil à Plessier (R.D. S.S. de)	4A-7C
Oudalans (C.R. dit des)	2D-3E
Palasomes ou Sifflet (Sentier dices)	4C-4D
Pâlis (Rue des)	3C-3C
Pavant (Rue de)	3C
Pavant à Citry (C.R. des)	4D-4E
Petit ruisseau (C.R. dit du)	3D
Petit ruisseau (Ruelle du)	3C-3D
Pette rue (C.R. dit)	3C
Pettes Courannes (Sentier dices des)	3C-4C
Pettes Sauvaises (C.R. dit des)	4C-5D
Pierreuse (C.R. dit rue)	4C-5D
Pierreuse (Rue)	4D-5D
Planes (Sentier dices des)	4D-5D
Planes des Sablons (Sentier dices des)	4D
Planières (C.R. dit des)	5D-6D
Planières (Rue des)	4C
Plessier (Rue du)	5C-5D
Plessier à Villard (V.C. n°7 du)	5D-6E
Pie aux Vaches (C.R. dit de)	7C-3D
Quatorze Arpents (C.R. dit des)	1C-2C
Quatorze (Sentier dices des)	3C
R.D. S.S. à Villard (V.C. de la)	4C
Rangée (C.R. dit de la)	4D-5F
Républicain (Place de la)	3C
Roue à la Bonneville (Sentier de la)	3B
Roue à la ruelle (Sentier de la)	3B-3C
Rue Sauvaises (Sentier dices)	3B-3C
Sabbay (Rue des)	3B-3C
Terrés blanches (Sentier dices des)	3C
Vaches (C.R. dit des)	3C-4D
Vieilles vignes (Sentier dices)	3C
Villard (Rue de)	3C-4B



MAIRIE DE CITRY

Place Gaston de Renty

77730 CITRY

01 60 23 60 27

Nous contacter



Copyright 2025 Mairie de Citry